TABUAS ITINERARIAS MATOGROSSENSES

1946

656.02

(81)

I 12 t

817.2)

1530/79

TABUAS ITINERARIAS MATOGROSSENSES

ESTADO DE MATO GROSSO
INSTITUTO BRASILEIRO DE GEOGRAFIA E ESTATÍSTICA
DEPARTAMENTO ESTADUAL DE ESTATÍSTICA

Tábuas Itinerárias de Mato Grosso, em 1 946, discriminada por Municípios

MUNICÍPIOS	DISTRITOS	MUNICÍPIOS LIMÍTROFES
I - CAPITAL	Engenho	S. José dos Cocais
	Acorizal	Rosário Oeste
	Chapada dos Guimarães	Diamantino
	Coxipó da Ponte	Aripuana
	Coxipó do Ouro	Araguaiana
	Guia	Poxoreu
	[illegible] Conceiçao	Leverger
	[illegible]	-
II - ALTO ARAGUAIA	[illegible]	Leverger
	[illegible] Branca	Poxoreu
	Alto Garças	Guiratinga
	-	Paranaíba
	-	Herculanêa
	-	Corumbá
III - ARAGUAIANA	Barra do Garça	Poxoreu
	Cocalinho	Cuiabá
	-	Guiratinga

I. B. G. E.
CONSELHO NACIONAL DE ESTATISTICA
BIBLIOTECA
N. da Reg.
Data

IBGE-RJ

BIBLIOTECA CENTRAL
1530 | Data 30/03/79 | Aquisição: Compra | Doação | Permuta
656.02 (817.2) | Cutter T114ta
Obs.:

GE-00003806-3

656.02
(817.2)
T114ta
CDU

1946

MUNICÍPIOS	DISTRITOS	MUNICÍPIOS LIMÍTROFES
IV - AQUIDAUANA	Corguinho	Campo Grande
	Jango	Corumbá
	Taunay	Herculânea
V - ARIPUANÃ	Distrito da Sede	Cuiabá
	–	Diamantino
	–	Mato Grosso
VI - BARRA DO BUGRES	Tapirapuã	Cáceres
	–	Mato Grosso
	–	Diamantino
	–	Rosário Oeste
	–	S. José dos Cocais
VII - CÁCERES	Porto Esperidião	Mato Grosso
	–	Barra do Bugres
	–	S. José dos Cocais
	–	Poconé
	–	Corumbá
VIII - CAIUÁS	Ivinhema	Campo Grande
	–	Ribas do Rio Pardo
	–	Três Lagoas
IX - CAMPO GRANDE	Jaraguarí	Aquidauana
	Taveira	Herculanêa

MUNICÍPIOS	DISTRITOS	MUNICÍPIOS LIMÍTROFES
	Terenos	Ribas do Rio Pardo
	-	Caiuás
X - CORUMBÁ	Albuquerque	Cáceres
	Amolar	Poconé
	Ladário	Leverger
	Mercedes	Alto Araguaia
	Paiaguás	Herculânea
	-	Aquidauana
XI - DIAMANTINO	Utiarití	Barra do Bugres
	-	Mato Grosso
	-	Aripuana
	-	Cuiabá
	-	Rosário Oeste
XII - GUIRATINGA	Alcantilado	Poxoreu
	Cassununga	Araguaiana
	Tesouro	Alto Araguaia
	Torixoreu	-
XIII - HERCULÂNEA	Camapuã	Corumbá
	Coronel Galvão	Alto Araguaia
	-	Paranaíba
	-	Três Lagoas

MUNICÍPIOS	DISTRITOS	MUNICÍPIOS LIMÍTROFES
		Ribas do Rio Pardo
		Campo Grande
		Aquidauana
XIV - LEVERGER	Joselândia	Poconé
	Chacororé	S. José dos Cocais
	-	Cuiaba
	-	Poxoreu
	-	Alto Araguaia
	-	Corumbá
XV - MATO GROSSO	Aguapeí	Aripuanã
	-	Diamantino
	-	Barra do Bugres
	-	Cáceres
XVI - PARANAÍBA	Aparecida do Taboado	Três Lagoas
	Baús	Herculânea
	Inocência	Alto Araguaia
XVII - POCONÉ	Rio Alegre	Cáceres
	-	S. José dos Cocais
	-	Leverger
	-	Corumbá

MUNICÍPIOS	DISTRITOS	MUNICÍPIOS LIMÍTROFES
XIII - POXOREU	Coronel Ponce	Leverger
	Ponte de Pedra	Cuiabá
	Rondonópolis	Araguaiana
	-	Guiratinga
	-	Alto Araguaia
XIX - RIBAS DO RIO PARDO	Distrito da Sede	Campo Grande
	-	Herculânea
	-	Três Lagoas
	-	Caiuás
XX - ROSÁRIO OESTE	Bauxí	S. José dos Cocais
	Nobres	Barra do Bugres
	-	Diamantino
	-	Cuiabá
XXI - S.JOSÉ DOS COCAIS	Pirizal	Poconé
	-	Cáceres
	-	Barra do Bugres
	-	Rosário Oeste
	-	Cuiabá
	-	Leverger
XXII - TRÊS LAGOAS	Água Clara	Ribas do Rio Pardo

MUNICÍPIOS	DISTRITOS	MUNICÍPIOS LIMÍTROFES
	Alto Sucuriú	Herculanêa
	Chavantina	Paranaíba
	Garcias	Caiuás
	Vestia	-

TABUA I

Meios de Transporte entre as Sedes Municipais e as Sedes Distritas

Nº de ordem	LOCALIDADES	Principais pontos intermediários	Vias de comunicação	Distâncias em Kms.	Preços por passageiros	OBS:
1	CUIABÁ					
	Engenho	Guia	Rodovia	32	16,80	
		Acorizal	"	59	28,00	
		-	"	66	42,00	
	Acorizal	Guia	"	32	16,80	
		-	"	59	28,00	
	Coxipó da Ponte	Direto	"	5	1,40	
	Coxipó do Ouro	Direto	"	23	Fretado	Especial 112,00
	Chapada dos Guimaraes	Direto	"	94	Fretado	Especial 630,00
	Guia	Direto	"	32	16,80	
	Passagem da Conceiçao	Direto	"	7	Fretado	Especial 42,00
	Varzea Grande	Direto	"	5	1,40	
2	ALTO ARAGUAIA					
	Itiquira	Direto	Rodovia	132	Fretado	Especial 140,00
	Ponte Branca	Alto Garças	"	72	84,00	
		-	"	210	Fretado	

Meios de Transporte entre as Sedes Municipais e as Sedes Distritais

Nº de ordem	LOCALIDADES	Principais pontos intermediários	Vias de comunicação	Distâncias em Kms.	Preços por passageiros	OBS:
3	AQUIDAUANA					
	Corguinho	Direto	Rodovia	180	Fretado	
	Taunay	Direto	Ferrovia	40	1,40	
	Jango	Direto	Ferrovia	46	1,40	
4	ARAGUAIANA					
	Barra do Garças	Direto	Fluvial	60	56,00	
	Cocalinho	Direto	Fluvial	360	210,00	
5	ARIPUANÃ	-	-	-	-	Só tem o Distrito da Sede
6	BAFRA DO BUGRES					
	Tapirapuã	Direto	Cavalo	150	300,00	
7	CAIUÁS					
	Ivinhema	Direto	Fluvial	120	70,00	

Meios de Transporte entre as Sedes Municipais e as Sedes Distritais

Ordem	LOCALIDADES	Principais pontos intermediários	Vias de comunicação	Distâncias em Kms.	Preços por passageiros	OBS:
8	CAMPO GRANDE					
	Jaraguarí	Rio Botas	Rodovia	14	-	
		-	"	46	14,00	
	Taveira	Direto	"	110	21,00	
	Terenos	Direto	Ferrovia	34	1,50	
9	CORUMBÁ					
	Albuquerque	Direto	Fluvial	120	42,00	
	Amolar	Direto	"	180	70,00	
	Ladário	Direto	Rodovia	5	1,40	
	Mercedes	Direto	Fluvial	80	35,00	
	Paiaguás	Direto	Fluvial	30	14,00	
10	CÁCERES					
	Porto Esperidião	Campinas	Fluvial Rodovia	... 96	100.00	
11	DIAMANTINO					
	Utiarití	Direto	Rodovia	480	200,00	

Meios de Transporte entre as Sedes Municipais e as Sedes Distritais

Nº de ordem	LOCALIDADES	Principais pontos intermediários	Vias de comunicação	Distancias em Kms.	Preços por passageiros	OBS:
12	GUIRATINGA					
	Alcantilado	Direto	Rodovia	40	Fretado	
	Torixoreu	"	"			
	Cassununga	"	"	60	Fretado	
	Tesouro	"	"			
13	HERCULÂNEA					
	Camapuã	Cel. Galvão	Rodovia	60		
		Capim Branco	"	160		
		-	"	240	77,00	
	Cel. Galvão	Direto	"	60	28,00	
14	LEVERGER					
	Joselandia	Chacororé	Fluvial	72	35,00	
		-		96	56,00	
	Chacororé	Direto	Fluvial	72	35,00	

Meios de Transporte entre as Sedes Municipais e as Sedes Distritais

Nº de ordem	LOCALIDADES	Principais pontos intermediários	Vias de comunicação	Distancias em Kms.	Preços por passageiros	OBS:
15	MATO GROSSO					
	Aguapeí	Direto	Animal	150	Fretado	
16	PARANAÍBA					
	Aparecida do Taboado	Direto	Rodovia	60	28,00	
	Baús	Direto	"	350	98,00	
	Inocência	Direto	"	130	56,00	
17	POCONÉ					
	Rio Alegre	Direto	Carroçável	72	35,00	
18	POXOREU					
	Cel. Ponce	Direto	Rodovia	130	56,00	
	Ponte de Pedra	Rondonópolis	"	300	112,00	
		-	"	420	168,00	
	Rondonópolis	Direto	"	300	112,00	

Meios de Transporte entre as Sedes Municipais e as Sedes Distritais

ordem	LOCALIDADES	Principais pontos intermediários	Vias de comunicação	Distâncias em Kms.	Preços por passageiros	OBS:
19	RIBAS DO RIO PARDO	-	-	-	-	Só tem o distrito da Sede.
20	ROSÁRIO OESTE					
	Bauxí	Direto	Carroçável	72	10,00	Diária
	Nobres	Direto	Rodovia	24	14,00	
21	S.JOSÉ DOS COCAIS					
	Pirizal	Direto	Carroçável	85	Fretado	
22	TRÊS LAGOAS					
	Água Clara	Vitorino	Ferrea	88	7,30	
		Rio Branco	"	114	9,80	
		Ferreiros	"	155	12,70	
		-	"	183	14,60	
	Alto Sucuriú	Vitorino	"	88	7,30	
		-	Rodovia	303	77,30	

Meios de Transporte entre as Sedes Municipais e as Sedes Distritais

Nº de ordem	LOCALIDADES	Principais pontos intermediários	Vias de comunicação	Distâncias em Kms.	Preços por passageiros	OBS:
22	Chavantina	Direto	Rodovia	192	42,00	Especial 560,00
	Véstia	Direto	"	78	28,00	Especial 280,00
	Garcias	Direto	"	65	21,00	Especial 210,00

Meios de Transporte entre cada Sede Municipal e as dos Municípios Limitrófes

	LOCALIDADES	Principais pontos intermediários	Vias de comunicação	Distâncias em Kms.	Preços por passageiros (Cr$)	OBS:
1	CUIABÁ					
	As sedes Municipais limitrofes:					
	. a)Rosário Oeste	Guia	Rodovia	32	16,80	
		Acorizal	"	59	28,00	
		Engenho	"	66	42,00	
		-	"	115	50,00	
	. b)Poxoreu	Coxipó da Ponte	Rodovia	5	1,50	
		Colônia Agricola de S.Vicente	"	110	40,00	
		São Lourenço	"	170	60,00	
		-	"	250	150,00	
	. c)Diamantino	Guia	Rodovia	32	16,80	
		Acorizal	"	59	28,00	
		Engenho	"	66	42,00	
		Rosário Oeste	"	115	50,00	
		Nobres	"	139	70,00	
		-	"	211	110,00	
	. d)Araguaiana	Coxipó da Ponte	Rodovia	5	1,50	
		Col.Agricola de S.Vicente	"	110	40,00	
		S.Lourenço	"	170	60,00	
		Poxoreu	"	250	120,00	
		Sangradouro	"	350	150,00	
		-	Animal	650	Fretado	Cr$10,00 diario

Meios de Transporte entre cada Sede Municipal e as dos Municípios Limitrofes

LOCALIDADES	Principais pontos intermediários	Vias de comunicação	Distâncias em Kms.	Preços por passageiros (Cr$)	OBS:
e)S.José dos Cocais	Varzea Grande	Rodovia	5	2,00	
	-	"	48	30,00	
f)Leverger	Coxipó da Ponte	Rodovia	5	1,50	
	-	"	38	20,00	
g)Aripuanã	...	...	...	...	
AQUIDAUANA					
As sedes Municipais limitrofes:					
a)Campo Grande	Jango	Ferrovia	46	1,40	
	Terenos	"	116	3,90	
	-	"	150	5,50	
b)Corumbá	Taunay	Ferrovia	40	1,40	
	Duque Estrada	"	70	2,60	
	Miranda	"	78	2,90	
	Bodoquena	"	170	6,20	
	Carandazal	"	191	7,10	
	Porto Esperança	"	229	8,30	
	-	Fluvial	409	78,30	
c)Herculânia	Jango	Ferrovia	46	1,40	
	Terenos	"	116	3,90	
	Campo Grande	"	150	5,50	
	Rio Botas	Rodovia	164	-	
	Jaraguarí	"	196	21,50	
	Cel.Galvão	"	356	89,50	

Meios de Transporte entre cada Sede Municipal e as dos Municípios Limitrófes

LOCALIDADES	Principais pontos intermediários	Vias de comunicação	Distâncias em Kms.	Preços por passageiros (Cr$)	OBS:
ARAGUAIANA	-	Rodovia	437	117,50	
As sedes Municipais limitrofes:					
a)Cuiabá	Sangradouro	Animal	300	Alugado	Cr$12,00 diario
	Poxoreu	Rodovia	400	60,00	
	S.Lourenço	"	480	...	
	Col.Agricola de S.Vicente	"	540	...	
	Coxipó da Ponte	"	645	...	
	-	"	650	...	
b)Guiratinga	Direto	Animal	420	Alugado	Cr$10,00 diario
c)Poxoreu	Sagradouro	Animal	300	Alugado	Cr$10,00 diario
	-	Rodovia	400	56,00	
ARIPUANÃ					
As sedes Municipais limitrofes:					
a)Cuiabá	...	...	...	...	
b)Diamantino	...	...	...	...	
c)Mato Grosso	...	...	...	...	

Meios de Transporte entre cada sede Municipal e as dos Municípios Limitrófes

LOCALIDADES	Principais pontos intermediários	Vias de comunicação	Distâncias em Kms.	Preço por passageiros (Cr$)	OBS:
ALTO ARAGUAIA					
a)Corumbá	Ponte do Itiquira	Rodovia	132	-	
	Rio Piquirí	"	211	-	
	Herculânia	"	299	140,00	
	-	Fluvial	619	320,00	
b)Herculânia	Ponte do Itiquira	Rodovia	132	-	
	Rio Piquirí	"	211	-	
	-	"	299	140,00	
c)Paranaíba	Capela	Rodovia	140	84,00	
	-	"	180	250,00	
d)Poxoreu	S.Vicente	Rodovia	72	84,00	
	Guiratinga	"	180	250,00	
	Cassununga	"	240	-	
	Sangradouro	"	315	-	
	-	"	415	470,00	
e)Leverger	S.Vicente	Rodovia	72	-	
	Guiratinga	"	180	250,00	
	Cassununga	"	240	-	
	Sangradouro	"	315	-	
	Poxoreu	"	415	470,00	
	S.Lourenço	"	613	-	
	Col.Agricola de S.Vieente	"	673	-	
	Coxipó da Ponte	"	778	-	
	-	"	831	...	

Meios de Transporte entre cada Sede Municipal e as dos Municípios Limitrófes

LOCALIDADES	Principais pontos intermediários	Vias de comunicação	Distância em Kms.	Preço por passageiros (Cr$)	OBS:
f)Guiratinga	S.Vicente	Rodovia	72	80,00	
	-	"	180	250,00	
BARRA DO BUGRES					
a)Cáceres	Direto	Fluvial	550	...	
b)Mato Grosso	Direto	Rodovia	360	...	
c)Diamantino	Direto	Animal	190	...	
d)Rosário Oeste	Direto	Animal	156	...	
e)S.José dos Cocais	Direto	Animal	240	...	
CAIUÁS					
Às sedes Municipais Limitrofes:					
a)Campo Grande	Bolicho Sêco	Rodovia	138	40,00	
	-	"	192	63,00	
b)Ribas do Rio Pardo	Bolicho Sêco	Rodovia	138	40,00	
	Campo Grande	"	192	63,00	
	-	Ferrovia	216	70,00	
c)Três Lagôas	Manoel Correa	Rodovia	24	14,00	
	Estreito	"	66	28,00	
	Porto Alegre	"	150	70,00	
	Perí	"	300	112,00	
	Matinha	"	342	126,00	

Meios de Transporte entre cada Sede Municipal e as dos Muncípios Limitrófes

LOCALIDADES	Principais pontos intermediários	Vias de comunicação	Distâncias em Kms.	Preços por passageiros (Cr$)	OBS.
	Porto 15 de Novembro	Rodovia	360	140,00	
	-	"	465	196,00	
CAMPO GRANDE					
Ás sedes Municipais limitrófes:					
a)Aquidauana	Terenos	Ferrovia	34	1,50	
	Jango	"	104	4,10	
	-	"	150	5,50	
b)Herculânia	Rio Botas	Rodovia	14	-	
	Jaraguari	"	46	14,00	
	Cel.Galvão	"	227	84,00	
	-	"	287	120,00	
c)Ribas do Rio Pardo	Direto	Ferrovia	124	6,10	
d)Camuás	Bolicho Sêco	Rodovia	54	21,00	
	-	"	192	63,00	
CORUMBÁ					
Ás sedes Municipais Limitrofes:					
a)Cáceres	Direto	Fluvial	730	140,00	
b)Poconé	Cáceres	Fluvial	730	140,00	

Meios de Transporte entre cada Sede Municipal e as dos Municípios Limitrófes

LOCALIDADES	Principais pontos intermediários	Vias de comunicação	Distâncias em Kms.	Preços por passageiros (Cr$)	OBS:
	Bom Jardim	Rodovia	740	-	
	Jacobina	"	776	-	
	Fazenda Velha	"	827	-	
	-	"	928	280,00	
c)Leverger	Chacororé	Fluvial	752	192,50	
	-	"	824	310,70	
d)Alto Araguaia	Herculânia	Fluvial	320	140,00	
	Rio Piquirí	"	408	-	
	Ponte do Itiquira	"	487	-	
	-	"	619	322,00	
e)Herculânia	Direto	Fluvial	320	140,00	
f)Aquidauana	Porto Esperança	Fluvial	180	70,00	
	Carandazal	Ferrovia	218	70,80	
	Bodoquena	"	239	72,10	
	Miranda	"	331	73,40	
	Duque Estrada	"	339	75,30	
	Taunay	"	369	76,90	
	-	"	409	78,30	
CÁCERES					
Ás sedes, Municipais Limitrófes:					
a)Corumbá	Direto	Fluvial	730	140,00	
b)S.José dos Cocais	Bom Jardim	Rodovia	10	-	
	Jacobina	"	46	-	



Meios de Trnsporte entre cada Sede Municipal e as dos Municípios Limitrófes

	LOCALIDADES	Principaais pontos intermediários	Vias de comunicação	Distâncias em Kms.	Preços por passageiros (Cr$)	OBS.
0		Fazenda Velha	Rodovia	97	-	
		-	"	198	140,00	
	e)Barra do Bugres	Direto	Fluvial	550	...	
1	DIAMANTINO					
	Às sedes Municipais limitrófes:					
	a)Mato Grosso	Pontezinha	Animal	36	-	
		Barra do Bugres	"	69	-	
		Cáceres	"	259	Alugado	Cr$400,00 somente de Cáceres a Mato Grosso
		-	Rodovia	609	420,00	
	b)Cuiabá	Nobres	Rodovia	72	-	
		Rosário Oeste	"	96	50,00	
		Engenho	"	145	70,00	
		Acorizal	"	152	71,00	
		Guia	"	179	95,00	
		-	"	211	110,00	
	c)Aripuanã	...	...	...	...	
	d)Rosário Oeste	Nóbres	Rodovia	72	-	
		-	"	96	56,00	
	e)Barra do Bugres	Pontezinha	Animal	36	...	
		-	"	69	...	
2	GUIRATINGA					
	Às sedes Municipais Limitrófes:					

Meios de Transporte entre cada Sede Municipal e as dos Municípios Limitrófes

LOCALIDADES	Principais pontos intermediários	Vias de comunicação	Distâncias em Kmd.	Preços por passageiros (Cr$)	OBS:
a)Poxoreu	Cassununga	Rodovia	60	-	
	Sangradduro	"	135	-	
	-	"	235	70,00	
b)Araguaiana	Direto	Animal	420	Fretado	
c)Alto Araguaia	S.Vicente	Rodvia	36	-	
	-	"	108	110,00	
HERCULÂNIA					
Às sedes Municipais limitrofes:					
a)Corumbá	Direto	Fluvial	320	140,00	
b)Alto Araguaia	Direto	Rodovia	240	...	
c)Paranaiba	Cel.Galvão	Rodovia	181	146,90	
	Jaraguari	"	213		
	Rio Botas	"	227		
	Campo Grande	Ferrovia	351		
	Ribas do Rio Pardo	"	427		
	Mutum	"	465		
	Água Clara	"	493		
	Ferreiros	"	534		
	Rio Branco	"	560		
	Vitorino	"	648		
	Três Lagoas	"	870		
	-	Rodovia	931		



Meios de Transporte entre cada Sede Municipal e as dos Municípios Limitrófes

Ordem	LOCALIDADES	Principais pontos intermediários	Vias de comunicação	Distâncias em Kms:	Preços por passageiros (Cr$)	OBS:
3	d)Três Lagoas	Cel.Galvão	Rodovia	60	28,00	
		Jargguarí	"	241	84,00	
		Rio Botas	"	273	-	
		Campo Grande	"	287	110,00	
		Ribas do Rio Pardo	Ferrovia	411	...	
		Mutum	"	488	...	
		Água Clara	"	526	...	
		Ferreiros	"	554	...	
		Rio Branco	"	595	...	
		Vitorino	"	621	...	
		-	"	709	...	
	e)Ribas do Rio Pardo	Cel.Galvão	Rodovia	60	...	
		Jaraguarí	"	241	...	
		Rio Botas	"	273	...	
		Campo Grande	"	287	...	
		-	Ferrovia	411	...	
	f)Campo Grande	Cel. Galvão	Rodovia	60	26,00	
		Jaraguarí	"	241	98,00	
		Rio Botas	"	273	-	
		-	"	287	110,00	
	g)Aquidauana	Cel.Galvão	Rodovia	60	26,00	
		Jaraguarí	"	241	98,00	
		Rio Botas	"	273	-	
		Campo Grande	"	287	110,00	
		Terenos	Ferrovia	321	113,50	
		Jango	"	367	116,00	
		-	"	407	117,40	



Meios de Transporte entre cada Sede Municiapal e as dos Municípios Limitrófes

LOCALIDADES	Principais pontos intermediários	Vias de comunicação	Distâncias em Kms.	Preços por passageiros (Cr$)	OBS:
LEVERGER					
às sedes Municipais limitrófes:					
a)Corumbá	Chacororé	Fluvial	72	35,00	
	-	"	824	266,00	
b)Cuiabá	Coxipó da Ponte	Rodovia	35	15,00	
	-	"	38	20,00	
c)S.José dos Cocais	Coxipó da Ponte	Rodovia	33	15,00	
	Cuiabá	"	38	20,00	
	Varzea Grande	"	53	-	
	-	Rodovia	96	35,00	
d)Poxoreu	Coxipó da Ponte	Rodovia	33	15,00	
	Col.Agricola de S.Vicente	"	138	-	
	S.Lourenço	"	198	-	
	-	"	278	110,00	
e)Alto Araguaia	Coxipó da Ponte	Rodovia	33	15,00	
	Col.Agricola de S.Vicente	"	138	-	
	S.Lourenço	"	198	-	
	Poxoreu	"	278	110,00	
	Sangradouro	"	378	-	
	Cassununga	"	453	-	
	Guiratinga	"	513	322,00	
	S.Vicente	"	349	-	
	-	"	621	434,00	

Meios de Transporte entre cada Sede Municipal e as dos Municipaios Limitrófes

ordem	LOCALIDADES	Principais pontos intermediários	Vias de comunicação	Distâncias em Kms.	Preços por passageiros (Cr$)	OBS:
	f)Poconé	Coxipó da Ponte	Rodovia	33	15,00	
		Cuiaba	"	38	20,00	
		Varzea Grande	"	53	-	
		S.José dos Cocais	"	96	35,00	
		Cotia	"	116	-	
		Traíras	"	148	-	
		Corrego Fundo	"	159	-	
		-	"	162	77,00	
	MATO GROSSO					
	Às sedes Municipais Limitrofes:					
	a)Diamantino	Cáceres	Rodovia	360	420,00	
		Barra do Bugres	"	540	...	
		Pontezinha	"	573	-	
		-	"	609	...	
	b)Barra do Bugres	Cáceres	Rodovia	360	...	
		-	"	540	...	
	c)Cáceres	Direto	Rodovia	360	420,00	
	d)Aripuanã	...	...	...	...	
	PARANAIBA					
	Às sedes Municipais Limitrófes:					
	a)Alto Araguaia	Capela	Rodovia	350	28,00	
		-	"	490	252,00	



Meios de Transporte entre cada sede Municipal e as dos Municípios Limitrófes

LOCALIDADES	Principais pontos intermediários	Vias de comunicação	Distâncias em Kms.	Preços por passageiros (Cr$)	OBS:
b)Herculânia	Três Lagoas	Rodovia	222	35,00	
	Vitorino	Ferrovia	310	42,30	
	Rio Branco	"	336	44,80	
	Ferreiros	"	377	47,40	
	Água Clara	"	405	49,80	
	Mutum	"	443	52,60	
	Ribas do Rio Pardo	"	520	56,80	
	Campo Grande	"	644	69,90	
	Rio Botas	Rodovia	658	-	
	Jaraguarí	"	690	76,90	
	Cel.Galvao	"	871	146,90	
	-	"	931	174,90	
c)Três Lagoas	Direto	Rodovia	222	35,00	
POCONÉ					
Às sedes Municipais limitrofes:					
a)Cáceres	Fazenda Velha	Rodovia	101	-	
	Jacobina	"	152	-	
	Bom Jardim	"	188	-	
	-	"	198	140,00	
b)Corumbá	Fazenda Velha	Rodovia	101	-	
	Jacobian	"	152	-	
	Bom Jardim	"	1888	-	
	Poconé	Fluvial	198	140,00	
	-	"	928	280,00	
c)S.José dos Cocais	Corrego Fundo	Rodovia	3	-	

Meios de Transporte entre cada sede Municipal e as dos Municípios Limitrófes

ordem	LOCALIDADES	Principais pontos intermediários	Vias de comunicação	Distâncias em Kms.	Preços por passageiros (Cr$)	OBS
5		Traíras	Rodovia	14	-	
		Cotia	"	46	-	
		-	"	76	42,00	
	d)Leverger	Corrego Fundo	Rodovia	3	-	
		Traíras	"	14	-	
		Cotia	"	46	-	
		S.José dos Cocais	"	76	42,00	
		Cuiabá	"	114	63,00	
		Coxipó da Ponte	"	129	-	
		-	"	162	77,00	
	POXOREU					
	Às sedes Municipais Limitrófes:					
	a)Alto Araguaia	Sangradouro	Rodovia	1000	-	
		Cassununga	"	175	126,00	
		Guiratinga	"	235	210,00	
		S.Vicente	"	343	-	
		-	"	415	462,00	
	b)Araguaiana	Sangradouro	Rodovia	100	-	
		-	Animal	400	126,00	
	c)Guiratinga	Sangradouro	Rodovia	100	-	
		-	"	235	250,00	
	d)Cuiabá	S.Lourenço	Rodovia	80	-	
		Col.Agricola de S.Vicente	"	140	-	
		Coxipó da Ponte	"	245	-	
		-	"	250	150,00	



leios de Transporte entre cada sede Municipal e as dos Municípios Limitrófes

LOCALIDADES	Principais pontos intermediários	Vias de comunicação	Distâncias em Kms.	Preços por passageiros (Cr$)	Obs:
e)Leverger	S.Lourenço	Rodovia	80	-	
	Col.Agricola de S.Vicente	"	140	-	
	Coxipó da Ponte	"	245	91,00	
	-	"	278	105,00	
RIBAS DO RIO PARDO					
Às sedes Municipais limitrofes:					
a)Campo Grande	Direto	Ferrovia	124	6,10	
b)Herculânia	Campo Grande	Ferrovia	124	6,10	
	Rio Botas	Rodovia	138	...	
	Jaraguarí	"	170	...	
	Cel.Galvão	"	351	...	
	-	"	411	...	
c)Três Lagoas	Mutum	Ferrovia	77	...	
	Água Clara	"	115	...	
	-	"	298	...	
d)Caiuás	Mutum	Ferrovia	77	...	
	Água Clara	"	115	...	
	Três Lagoas	"	298	...	
	-	Rodovia	465	...	
ROSÁRIO OESTE					
Às sedes Municipais limitrofes:					
a)Cuiaba	Engenho	Rodovia	49	21,00	



Meios de Transporte entre cada sede Municipal e as dos Municípios Limitrófes

LOCALIDADES	Principais pontos intermediários	Vias de comunicação	Distâncias em Kms.	Preços por passageiros (Cr$)	OBS:
	Acorizal	Rodovia	56	28,00	
	Guia	"	83	39,20	
	-	"	115	50,00	
b)Diamantino	Nobres	Rodovia	24	15,00	
	-	"	96	50,00	
c)S.José dos Cocais	Engenho	Rodovia	49	21,00	
	Acorizal	"	56	28,00	
	Guia	"	83	39,20	
	Cuiabá	"	115	50,00	
	Varzea Grande	"	120	60,00	
	-	"	163	80,00	
d)Barra do Bugres	Direto	Animal	156	20,00	
S.JOSÉ DOS COCAIS Ás sedes Municipais limitrófes:					
a)Cáceres	Cotia	Rodovia	30	-	
	Traíras	"	62	-	
	Córrego Fundo	"	73	-	
	Pocone	"	76	42,00	
	Fazenda Velha	"	177	-	
	Jacobina	"	228	-	
	Bom Jardim	"	264	-	
	-	"	274	182,00	
b)Poconé	Cotia	Rodovia	30	-	
	Traíras	"	62	-	

Meios de Transporte entre cada sede Municipal e as dos Municípios Limitrófes

LOCALIDADES	Principais pontos intermediários	Vias de comunicação	Distâncias em Kms.	Preços por passageiros (Cr$)	OBS:
	Corrego Fundo	Rodovia	73	-	
	-	"	76	42,00	
c)Rosário Oeste	Varzea Grande	Rodovia	43	-	
	Cuiaba	"	48	21,00	
	Guia	"	80	37,80	
	Acorizal	"	107	51,80	
	Engenho	"	114	63,00	
	-	"	163	77,00	
d)Leverger	Varzea Grande	Rodovia	43	-	
	Cuiabá	"	48	21,00	
	Coxipó da Ponte	"	53	-	
	-	"	88	35,00	
e)Cuiabá	Varzea Grande	Rodovia	43	-	
	-	"	48	21,00	
f)Barra do Bugres	Direto	Rodovia	110	...	
TRÊS LAGOAS					
Às sedes Municipais limitrofes:					
a)Herculânia	Vitorino	Ferrovia	88	7,30	
	Rio Brando	"	114	9,80	
	Ferreiros	"	155	12,70	
	Água Clara	"	183	14,80	
	Mutum	"	221	17,60	
	Ribas do Rio Pardo	"	298	21,80	
	Campo Grande	"	422	27,90	
	Rio Botas	Rodovia	436	-	

Meios de Transporte entre cada sede **Municipal** e as dos Municípios Limitrofes

LOCALIDADES	Principais pontos intermediários	Vias de comunicação	Distâncias em Kms	Preços por passageiro (Cr$)	OBS:
	Jaraguarí	Rodovia	468	41,90	
	Cel.Galvão	"	659	111,90	
	-	"	719	139,90	
b)Ribas do Rio Pardo	Vitorino	Ferrovia	88	...	
	Rio Branco	"	114	...	
	Ferreiros	"	155	...	
	Água Clara	"	183	...	
	Mutum	"	221	...	
	-	"	298	...	
c)Paranaiba	Direto	Rodovia	222	33,00	Especial 350,00
d)Caiuás	Porto 15 de Novembro	Rodovia	105	56,00	
	Matinha	"	123	70,00	
	Perí	"	165	84,00	
	Porto Alegre	"	315	126,00	
	Estreito	"	399	168,00	
	Manoel Correa	"	441	182,00	
	-	"	465	196,00	

ESTADO DE MATO GROSSO

INSTITUTO BRASILEIRO DE GEOGRAFIA E ESTATÍSTICA

DEPARTAMENTO ESTADUAL DE ESTATÍSTICA

Meios de Transporte entre as Sedes Municipais à Capital do E

ordem	LOCALIDADES	Principais pontos intermediários	Vias de comunicação	Distancias em Kms.	Preços por passageiros (Cr$)
1	AQUIDAUANA	1º Itinerário	Ferrovia		
		Taunay	"	40	1,40
		Duque Estrada	"	70	2,20
		Miranda	"	78	2,90
		Bodoquena	"	170	6,00
		Carandazal	"	191	7,10
		Porto Esperança	"	229	7,90
		Corumbá	Fluvial	409	88,90
		Chacororé	"	1 161	316,40
		Leverger	"	1 263	399,60
		Cuiaba	"	1 303	434,60

[illegible]

[illegible] 3R [illegible]

[illegible] TÍ[illegible]

[illegible] Transporte entre as Sedes Municipais à Capital do [illegible]

[illegible]	[illegible]	Principais pontos intermediários	[illegible] de comunicação	Distâncias [illegible]	[illegible]	Obs:
[illegible]	[illegible]	[illegible]	[illegible]			
		[illegible]	"	40	1,40	
		[illegible]	"	70	[illegible]	[illegible] do [illegible] or- [illegible]
		[illegible]	"	78	[illegible]	[illegible] para Co- [illegible] por vi flu- [illegible]
		[illegible]	"	17[illegible]	[illegible]	
		[illegible]	"	1[illegible]	[illegible]	
		[illegible]				
		[illegible]	"	[illegible]9	[illegible]	
		Corumbá	Fluvial	40[illegible]	[illegible]	[illegible] ou Fluvial
		[illegible]	"	1 1[illegible]	[illegible]	
		[illegible]	"	1 26[illegible]	[illegible]	
		[illegible]	"	1 [illegible]	[illegible]	

Meios de Transporte entre as Sedes Municipais à Capital do Estado

	LOCALIDADES	Principais pontos intermediarios	Vias de comunicação	Distâncias em Kms.	Preços por passageiros (Cr$)	OBS:
2	ALTO ARAGUAIA	São Vicente	Rodovia	72	84, 00	
		Guiratinga	"	180	252,00	
		Cassununga	"	240	-	
		Sangradouro	"	315	-	
		Poxoreu	"	415	462,00	
		S.Lourenço	"	495	-	
		Col.Agricola de S.Vicente	"	555	-	
		Coxipó da Ponte	"	660	-	
		Cuiabá	"	665	560,00	
3	ARAGUAIANA	Sangradouro	Animal	300	12,00	
		Poxoreu	Rodovia	400	56,00	
		S.Lourenço	"	480	-	
		Col.Agricola de S.Vecente	"	540	-	
		Coxipó da Ponte	"	645	-	
		Cuiabá	"	650	154,00	
4 v	ARIPUANÃ	...	...	...	...	
5	BARRA DO BUGRES	1º Itinerário				
		Cáceres	Animal	180	...	
		Bom Jardim	Rodovia	190	...	
		Jacobina	"	236	...	
		Faz.Velha	"	333	...	



Meios de Transporte entre as Sedes Municipais à Capital do Estado

Ordem	LOCALIDADES	Principais pontos intermediários	Vias de comunicação	Distâncias em Kms.	Preços por passageiros (Cr$)	OBS:
V	BARRA DO BUGRES	Poconé	Rodovia	531	...	
		Corrego Fundo	"	732	...	
		Traíras	"	944	...	
		Cotia	"	1 188	...	
		S.J.dos Cocais	"	1 462	...	
		Varzea Grande	"	1 779	...	
		Cuiabá	"	2 101	...	
		2º Itinerário				
		Cáceres	Fluvial	550	...	
		Corumba	"	1 280	...	
		Chacororé	"	2 762	...	
		Leverger	"	4 316	...	
		Cuiaba	"	5 910	...	
	CAIUÁS	1º Itinerário				
		Bolicho Sêco	Rodovia	132	42,00	
		Campo Grande	"	196	63,00	
		Rio Botas	"	206	-	
		Jaraguarí	"	238	77,00	
		Cel.Galvão	"	419	147,00	
		Herculânia	"	479	175,00	
		Rio Piquirí	"	567	-	
		Ponte do Itiquira	"	646	-	
		Rondonópolis	"	727	-	

Meios de Transporte entre as Sedes Municipais à Capital do Estado

LOCALIDADES	Principais pontos intermediários	Vias de comunicação	Distâncias em Kms.	Preços por passageiros (Cr$)	OBS:
CAIUÁS	Balsa S.Lourenço	Rodovia	819	-	
	Col.Agricola de S.Vicente	"	932	-	
	Coxipó da Ponte	"	1 037	-	
	Cuiabá	"	1 042	343,00	
	2º Itinerário				
	Bolicho Sêco	Rodovia	132	42,00	
	Campo Grande	"	186	63,00	
	Terenos	Ferrovia	226	64,50	
	Jango	"	296	67,10	
	Aquidauana	"	342	68,50	
	Taunay	"	382	69,90	
	Duque Estrada	"	412	70,70	
	Miranda	"	420	71,40	
	Bodoquena	"	512	76,00	Chegando em Porto Esperança segue-se para Cuiabá por via fluvial.
	Carandazal	"	533	77,00	
	Porto Esperança	"	571	78,10	
	Corumbá	Fluvial	751	159,10	
	Chacororé	"	1 503	386,60	
	Leverger	"	1 575	469,80	
	Cuiaba	"	1 615	504,80	
	3º Itinerário				
	Bolicho Sêco	Rodovia	132	42,00	Chegando em Campo Grande por rodo
	Campo Grande	"	186	63,00	

Meios de Transporte entre as Sedes Municipais à Capital do Estado

LOCALIDADES	Principais pontos intermediários	Vias de comunicação	Distâncias em Kms.	Preços por passageiros (Cr$)	OBS:
CAIUÁS	Corumbá	Aérea	751	305,00	via, segue-se a Cuiaba por via aérea, passando por Corumba
	Cuiaba	"	1 615	715,00	
CAMPO GRANDE	1º Itinerário				
	Rio Botas	Rodovia	14	-	
	Jaraguarí	"	46	14,00	
	Cel.Galvão	"	227	84,00	
	Herculânia	"	287	112,00	
	Rio Piquirí	"	375	-	
	Ponte do Itiquira	"	454	-	
	Rondonópolis	"	535	-	
	Balsa S.Lourenço	"	627	-	
	Col.Agricola de S.Vicente	"	740	-	
	Coxipó da Ponte	"	845	-	
	Cuiaba	"	850	280,00	
	2º Itinerário				
	Terenos	Ferrovia	34	1,40	
	Jango	"	104	4,10	
	Aquidauana	"	150	5,50	
	Taunay	"	190	6,90	
	Duque Estrada	"	220	8,00	
	Miranda	"	228	8,40	

Meios de Transporte entre as Sedes Municipais à Capital do Estado

LOCALIDADES	Principais pontos intermediários	Vias de comunicação	Distâncias em Kms.	Preços por passageiros (Cr)	OBS:
CAMPO GRANDE	Bodoquena	Ferrovia	320	11,30	
	Carandazal	"	341	12,60	
	Porto Esperança	"	379	13,70	
	Corumbá	Fluvial	559	94,70	
	Chacororé	"	1 311	322,20	
	Leverger	"	1 383	405,40	
	Cuiabá	"	1 423	440,40	
	3º Itinerário				
	Corumbá	Aérea	355	242,80	
	Cuiaba	"	820	353,00	
CORUMBÁ	1º Itinerário				
	Chacoré	Fluvial	752	192,50	
	Leverger	"	824	310,70	
	Cuiabá	"	864	345,70	
	2º Itinerário				
	Cuiabá	Aérea	465	410,60	
CÁCERES	1º Itinerário				
	Bom Jardim	Rodovia	10	-	
	Jacobina	"	46	-	
	Fazenda Velha	"	97	-	
	Poconé	"	198	140,00	

Meios de Transporte entre as Sedes Municipais à Capital do Estado

LOCALIDADES	Principais pontos intermediários	Vias de comunicação	Distâncias em Kms.	Preços por passageiros (Cr$)	OBS:
CÁCERES	Córrego Fundo	Rodovia	201	-	
	Traíras	"	212	-	
	Cotia	"	244	-	
	S.José dos Cocais	"	274	182,00	
	Varzea Grande	"	317	-	
	Cuiabá	"	322	203,00	
	2º Itinerário				
	Corumbá	Fluvial	730	140,00	
	Chacororé	"	1 482	367,50	
	Leverger	"	1 554	450,70	
	Cuiabá	"	1 594	485,70	
	3º Itinerário	Aérea	130	243,80	
DIAMANTINO	Nóbres	Rodovia	72	-	
	Rosário Oeste	"	96	56,00	
	Engenho	"	145	70,00	
	Acorizal	"	152	81,00	
	Guia	"	179,	95,00	
	Cuiabá	"	211	112,00	
GUIRATINGA	Cassununga	Rodovia	60	-	
	Sangradouro	"	135	-	
	Poxoreu	"	235	70,00	
	S.Lourenço	"	315	-	

Meios de Transporte entre as Sedes Municipais à Capital do Estado

Ordem	LOCALIDADES	Principais pontos intermediários	Vias de comunicação	Distâncias em Kms.	Preços por passageiros (Cr$)	OBS:
	GUIRATINGA	Sol.Agricola de S.Vicente	Rodovia	375	-	
		Coxipó da Ponte	"	480	-	
		Cuiaba	"	485	168,00	
	HERCULÂNIA	1º Itinerário				
		Rio Piquirí	Rodovia	88	-	
		Ponte do Itiquira	"	167	-	
		Rondonópolis	"	248	-	
		Balsa S.Lourenco	"	340	-	
		Colonia Agricola de S.Vicente	"	453	-	
		Coxipó da Ponte	"	558	-	
		Cuiaba	"	563	168,00	
3	LEVERGER	1º Itinerário				
		Coxipóda Ponte	Rodovia	33	-	
		Cuiaba	"	38	20,00	
		2º Itinerário				
		Cuiabá	Fluvial	40	35,00	
4	MATO GROSSO	Cáceres	Rodovia	360	420,00	
		Bom Jardim	"	370	-	
		Jacobina	"	406	-	
		Fazenda Velha	"	457	-	
		Poconé	"	558	560,00	



Meios de Transporte entre as Sedes Municipais à Capital do Estado

ordem	LOCALIDADES	Principais pontos intermediários	Vias de comunicação	Distâncias em Kms.	Preços por passageiros (Cr$)	OBS:
	MATO GROSSO	Corrego Fundo	Rodovia	561	-	
		Traíras	"	572	-	
		Cotia	"	606	-	
		S.José dos Cocais	"	634	602,00	
		Varzea Grande	"	677	-	
		Cuiabá	"	682	623,00	
5	PARANAÍBA	1º Itinerário				
		Três Lagoas	Rodovia	222	35,00	
		Vitorino	Ferrovia	310	42,30	
		Rio Branco	"	336	44,80	
		Ferreiros	"	377	47,70	
		Água Clara	"	405	49,80	
		Mutum	"	443	52,10	
		Ribas do Rio Pardo	"	520	56,80	
		Campo Grande	"	644	62,90	
		Rio Botas	Rodovia	658	-	
		Jaraguarí	"	690	76,90	
		Cel.Galvão	"	871	146,90	
		Herculânia	"	931	174,90	
		Rio Piquirí	"	1 019	-	
		Ponte do Itiquira	"	1 098	-	
		Rondonópolis	"	1 179	-	
		Balsa S. Lourenço	"	1 271	-	

Meios de Transporte entre as Sedes Municipais à Capital do Estado

	LOCALIDADES	Principais pontos intermediários	Vias de comunicação	Distâncias em Kms.	Preços por passageiros (Cr$)	OBS.
	PARANAIBA	Colônia Agricola de S.Vicente	Rodovia	1 384	-	
		Coxipó da Ponte	"	1 489	-	
		Cuiabá	"	1 494	342,90	
		2º Itinerário				
		Três Lagoas	Rodovia	222	35,00	
		Campo Grande	Aérea	562	-	
		Corumbá	"	962	242,80	
		Cuiaba	"	1 437	688,40	
0	POCONÉ	Corrego Fundo	Rodovia	3	-	
		Traíras	"	14	-	
		Cotia	"	46	-	
		S.José dos Cocais	"	76	42,00	
		Varzea Grande	"	119	-	
		Cuiabá	"	124	63,00	
7	POXOREU	S.Lourenço	Rodovia	80	-	
		Col. Agricola de S.Vicente	"	140	-	

Meios de Transporte entre as Sedes Municipais à Capital do Estado

LOCALIDADES	Principais pontos intermediarios	Vias de comunicaçao	Distâncias em kms.	Preços por passageiros (Cr$)	OBS:
POXOREU	Coxipó da Ponte	Rodovia	245	-	
	Cuiabá	"	250	150,00	
RIBAS DO RIO PARDO					
	1º Itinerário				
	Campo Grande	Ferrovia	124	6,10	
	Rio Botas	Rodovia	138	...	
	Jaraguarí	"	170	...	
	Cel.Galvão	"	351	...	
	Herculânia	"	411	...	
	Rio Piquirí	"	499	...	
	Ponte do Itiquira	"	578	...	
	Rondonópolis	"	659	...	
	Balsa de S.Lourenço	"	751	...	
	Col.Agricola de S.Vicente	"	863	...	
	Coxipó da Ponte	"	968	...	
	Cuiabá	"	973	...	
	2º Itinerário				
	Campo Grande	Ferrovia	124	6,10	
	Terenos	"	158	...	
	Jango	"	225	...	
	Aquidauana	"	270	...	

Meios de Transporte entre as Sedes Municipais à Capital do Estado

ordem	LOCALIDADES	Principais pontos intermediários	Vias de comunicação	Distâncias em Kms.	Preços por passageiros (Cr$)	OBS:
	RIBAS DO RIO PARDO	Taunay	Ferrovia	310	...	
		Duque Estrada	"	340	...	
		Miranda	"	348	...	
		Bodoquena	"	440	...	
		Carandazal	"	461	...	
		Porto Esperança	"	499	...	
		Corumbá	Fluvial	679	....	
		Chacororé	"	1 431	...	
		Leverger	"	1 503	...	
		Cuiaba	"	1 543	...	
0	ROSÁRIO OESTE	Engenho	Rodovia	49	21,00	
		Acorizal	"	56	28,00	
		Guia	"	83	39,20	
		Cuiabá	"	115	50,00	
0	S.JOSÉ DOS COCAIS	Varzea Grande	Rodovia	43	-	
		Cuiabá	"	48	21,00	
1	TRÊS LAGOAS	1º Itinerário				
		Vitorino	Ferrovia	88	7,30	
		Rio Branco	"	114	9,80	
		Ferreiros	"	155	12,60	
		Água Clara	"	183	14,20	
		Mutum	"	221	17,60	

Meios de Transporte entre as Sedes Municipais à Capital do Estado

LOCALIDADES	Principais pontos intermediários	Vias de comunicação	Distâncias em Kms.	Preços por passageiros (Cr$)	Obs:
TRÊS LAGOAS	Ribas do Rio Pardo	Ferrovia	298	21,80	
	Campo Grande	"	422	27,90	
	Rio Botas	Rodóvia	436	-	
	Jaraguarí	"	468	41,90	
	Cel. Galvão	"	649	111,90	
	Herculânia	"	709	139,90	
	Rio Piquirí	"	797	-	
	Ponte do Itiquira	"	866	-	
	Rondonópolis	"	947	-	
	Balsa S. Lourenço	"	1 039	-	
	Colônia Agricola de S. Vicente	"	1 152	-	
	Coxipó da Ponte	"	1 257	-	
	Cuiabá	"	1 262	307,00	
	2º Itinerário				
	Vitorino	Ferrovia	88	7,30	
	Rio Branco	"	114	9,80	
	Ferreiros	"	155	12,70	
	Água Clara	"	183	14,20	
	Mutum	"	221	17,60	
	Ribas do Rio Pardo	"	298	21,80	
	Campo Grande	"	422	27,90	

Meios de Transporte entre as Sedes Municipais à Capital do Estado

LOCALIDADES	Principais pontos intermediários	Vias de comunicação	Distâncias em Kms.	Preços por passageiros (Cr$)	OBS:
TRÊS LAGOAS	Terenos	Ferrovia	456	29,40	
	Jango	"	526	31,90	
	Aquidauana	"	572	33,30	
	Taunay	"	612	34,70	
	Duque Estrada	"	642	35,80	
	Miranda	"	650	36,30	
	Bodoquena	"	742	40,20	
	Carandazal	"	763	40,50	
	Porto Esperança	"	801	41,60	
	Corumba	Fluvial	981	122,60	
	Chacororé	"	1 733	350,10	
	Leverger	"	1 805	433,30	
	Cuiaba	"	1 845	468,30	



Meios de Transpôrte entre a Capitsl do Estado à Capital da República

	LOCALIDADES	Principais pontos intermediários	Vias de comunicação	Distâncias em Kms.	Preços por passageiros (Cr$)	OBS:
	CUIABÁ	1º Itinerário				
√	AO RIO DE JANEIRO	Coxipó da Ponte	Rodovia	5	-	
		Colônia Agricola de S.Vicente	"	110	-	
		Balsa S. Lourenço	"	223	-	
		Rondonópolis	"	315	-	
		Ponte do Itiquira	"	396	-	
		Rio Piquirí	"	475	-	
		Herculânia	"	563	-	
		Col.Galvão	"	623	-	
		Jaraguarí	"	804	-	
		Rio Botas	"	836	-	
		Campo Grande	"	850	-	
		Ribas do Rio Pardo	Ferrovia	974	-	
		Mutum	"	1 051	-	
		Água Clara	"	1 089	-	
		Ferreiros	"	1 117	-	
		Rio Branco	"	1 158	-	
		Vitorino	"	1 184	-	
		Três Lagoas	"	1 272	-	
		S.Paulo	"	1 734	-	
		Rio de Janeiro	"	2 233	-	

Meios de Transporte entre a Capital do Estado à Capital da República

LOCALIDADES	Principais pontos intermediários	Vias de comunicação	Distâncias em Kms.	Preços por passageiros (Cr$)	OBS.
	2º Itinerário				
	Leverger	Fluvial	40	35,00	
	Chacorçré	"	112	118,20	
	Corumbá	"	864	345,70	
	Porto Esperança	"	1 044	426,70	
	Carandazal	Ferrdvia	1 082	427,50	
	Bodoquena	"	1 103	430,30	
	Miranda	"	1 195	433,40	
	Duque Estrada	"	1 203	434,60	
	Taunay	"	1 233	435,40	
	Aquidauana	"	1 273,	436,40	
	Palmeira	"	1 319	437,40	
	Terenos	"	1 389,	439,60	
	Campo Grande	"	1 423	440,60	
	Ribas do Rio Pardo	"	1 547	443,90	
	Mutum	"	1 624	446,90	
	Água Clara	"	1 662	448,00	
	Ferreiros	"	1 690	450,00	
	Rio Branco	"	1 731	452,20	
	Vitorino	"	1 757	457,40	
	Três Lagoas	"	1 845	517,40	
	São Paulo	"	2 307	567,00	
	Rio de Janeiro	"	2 806	647,40	

Meios de Transporte entre a Capital do Estado à Capital da República

LOCALIDADES	Principais pontos intermediários	Vias de comunicação	Distâncias em Kms.	Preços por passageiros (CR$)	OBS:
	3ª Itinerário				
	Corumbá	Aéreo	465	410,60	
	Campo Grande	"	820	653,40	
	Araçatuba	"	1 315	1 002,80	
	São Paulo	"	1 820	1 240,00	
	Rio de Janeiro	"	2 193	1 564,40	

IBGE

Tabuas itinerarias matogrossen
ses.

656.02(817.2)/T114ta/F n
(1530/79)

)

Prove que sabe honrar os seus compromissos restituindo com pontualidade este livro à Biblioteca Central do IBGE

Prazo de empréstimo 15 dias,

podendo ser prorrogado, caso a obra não esteja sendo procurada por outro leitor.

16 672

ESTE LIVRO DEVE SER DEVOLVIDO NA ÚLTIMA DATA CARIMBADA

18 431 — SDb-16

DOC